



**GEOCIENCIAS  
UTALCA**

GEOLOGÍA, GEOMECÁNICA, GEOQUÍMICA Y MEDIOAMBIENTE

# DIGEO+

## DIPLOMADO

### GEOMECÁNICA Y GEOTECNIA PARA DISEÑOS MINEROS

# INSCRÍBETE



**ITASCA™ Chile**  
Geomecánica e Hidrogeología



**TALCA**  
UNIVERSIDAD  
CHILE

**FORMACIÓN  
CONTINUA**

VICERRECTORÍA DE VINCULACIÓN CON EL MEDIO

**Conoce lo último en diseños  
mineros y ponte al día en tus  
conocimientos profesionales.**

Reforzarás conocimientos fundamentales y aprenderás a aplicar herramientas de modelamiento numérico para resolver problemas complejos presentes en la industria minera, todo esto, bajo un enfoque abierto, multidisciplinario y con una fuerte orientación al trabajo en equipo.

### MÓDULOS

- Geología Estructural.
- Caracterización Geotécnica.
- Fundamentos de la Geomecánica.
- Fundamentos de Hidrogeología.
- Fragmentación de roca en minería por hundimiento.
- Taller de modelamiento numérico en Geomecánica y Geotecnia.
- Diseño Geotécnico en Minería.
- Incluye participación en Seminarios técnicos con expertos nacionales e internacionales.

**INICIA: MARZO 2021**

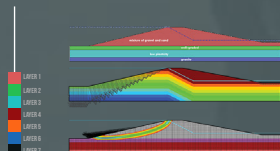
**DSCTO. ESPECIAL  
SOCIEDADES DEL RUBRO**

**INSCRIPCIONES**  
[WWW.GEOCIENCIASUTALCA.CL](http://WWW.GEOCIENCIASUTALCA.CL)  
[WWW.FORMACIONCONTINUA.UTALCA.CL](http://WWW.FORMACIONCONTINUA.UTALCA.CL)


**DÓNDE:** ESCUELA DE POSTGRADO DE LA UNIVERSIDAD DE TALCA. QUEBEC #415, PROVIDENCIA, SANTIAGO (METRO SALVADOR)

**CONSULTAS:** MAURICIOJARA@UTALCA.CL +56 9 67890182 / FRIVAS@UTALCA.CL +56 9 82106671

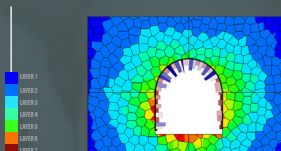
FLAC



UDEC



UDEC



FLAC

